










Legenda

- | | | |
|--|--|--|
|  Hranice parcel katastru nemovitostí |  Stávající síť účelových komunikací |  Vegetační úpravy |
|  VT Strakovský potok |  Návrh obnovy vodních ploch |  Rekonstrukce technických objektů |
|  Ostatní vodní toky dle CEVT |  Odbahnění vodní plochy | |
- 0 10 20 30 40 m



ZODP. PROJEKTANT ING. T. HAVLÍČEK	VED. PROJEKTANT ING. P. PILAŘOVÁ, Ph. D.	VYPRACOVAL ING. P. PILAŘOVÁ, Ph. D.	ZAKÁZ. ČÍSLO 15020	 ATELIER FONTES, s.r.o. Křídlovická 19 603 00 Brno www.fontes.cz t.č. +420 549 255 496
KATASTR : SENINKA		KRAJ : ZLÍNSKÝ		
POŘIZOVATEL : KRAJSKÝ POZEMKOVÝ ÚŘAD PRO ZLÍNSKÝ KRAJ				STUPEŇ : STUDIE
AKCE Studie odtokových poměrů pro k.ú. Seninka				DATUM : VIII-XI/2015
ČÁST B. NÁVRHOVÁ ČÁST				ČÍSLO PARÉ
PŘÍLOHA B.2 MAPOVÉ PŘÍLOHY B.2.21 VODNÍ PLOCHY POD SKLÁDKOU - situace návrhu				MĚŘÍTKO 1 : 750